

038847

Innberetning v/ Åsa Dahlin Hauken 8/9 1983
innberetningsdato

Ulsnes gnr.133 bnr, 2 fk.nr. 4
gardsnavn

Ullensvang Hordaland
kommune fylke

Per Ulsnes 5782 Ringøy
eier/bruker postnummer/adresse

Ad: Undersökning av rösrest 20 - 23/6 1983
dato

Resymé:

Veivesenet søkte i brev av 28/10 1982 om att få frigjett rösresten fk.nr. 4 i samband med utvidgning och förbättring av riksväg 7. Efter besiktning i slutet av september, beviljade Historisk Museum ansökan den 25/11 1982.

Undersökningen varade 20-23/6 1983 och deltagare var Kari Lise Ellingsen, Anders Hesjedal och undertecknad, som fungerade som ledare.

Rösresten låg på en smal fjällplatå ca 25 m.ö.h. med utsyn över fjorden och farleden.

Rösresten var skadad av tidigare vägarbete (ca 1940), då en del av röset blivit bortsprängt. I Per Fetts registrering från 1954 omtalas röset som en rest, 11 m i diam. Det står också " Det var mannslang kiste 0 - V i røysa. " Av den finns inga spår idag; den försvann antagligen i samband med vägarbetet.

Rösresten var också nu en del skadad av vägarbetet. Det var sprängt tätt in-

innberetn. Ulsnes fötts.

till röset på tre sidor (i O, V och N) så att rösresten låg på en utskjutande fjällskalk, med ca 5.m fritt fall ned på alla sidor. Trots både anmodning från Hist. Mus. och skriftligt löfte (26/5 1983) från Veivesentet var det inte satt upp någon säkerhetsanordning när vi kom till platsen, men det blev så småningom satt upp rep längs fjällkanten. I S kom rösresten i kontakt med en åkerren; markägaren berättade att man odlat intill kanten på rösresten.

Rösresten var något utflytande i kanterna och inte särskilt lätt att avgränsa, särskilt i V delen där röset gled ut i en samling sten, som nog ska sättas i förbindelse med åkern.

Rösresten var närmast elliptisk i formen, oregelbundet och ca 8 m i diam. (st.m.) Den var byggd av övervägande mycket stora block, de flesta över 1 m i st.m. Bara få block var så små att det gick att lyfta dem med muskelkraft. Följaktligen måste vi använda grävmaskin för att avlägsna blocken, som inte kunde påvisas ligga i något mönster eller bestämd ordning. Vi kunde således inte se någon kantkedja eller mur i röset. Alla block blev avlägsnade med maskin.

Det visade sig att rösresten bara bestod av rösets botten, det var bara ett lager block kvar, på några ställen var det två lager med sten. Röset var lagt direkt på fjäll, utom i en del svackor, där det naturligt nog hade samlats en del grus och småsten. Fjället var inte plant utan "gick i vågot". Vi grävde ned till och frilade fjället i en kvadrat ca 3.5 m x 3.5 m (se planen). De små mängderna lösmassor under röset bestod av minerogent material, bara i sydligaste delen av rösresten blev det funnet organiskt material= åkerrenen. Arbetet utfördes både med krefs och grävsked. Det blev inte funnet några brända ben, kol fann vi bara i ytterst små mängder. Kolets förbindelse med röset var också mycket tveksam. Eftersom det blev nämnt en manslång kista i registreringsrapporten sökte vi efter möjliga sekundärgravar, men utan resultat.

Vi utvidgade därefter undersökningsområdet i ett 1 m brett schakt mot NV till kanten av röset, utan att finna något av intresse.

Då vi ni undersökt stora delar av rösbotten ned till fjället och rensat upp de omkringliggande områdena utan att finna något, avslutades undersökningen.

Konklusion:

Längs kuststräckan i Eidfjorden registrerades 1951 en rad strandbundna rösen, varav den undersökta rösresten var ett av de få kvarvarande. Röset fogar sig in i raden av rösen av bronsålderskaraktär, både genom sin uppbyggnad (med uppgift om manslång kista som centralgrav), sitt läge och sin synbarliga fyndtomhet.

Litt:

Fett, P 1954: Forhistoriske minne i Hardanger, Ullensvang prestegjeld.

Bilagor:

Planritning, skala 1:50

Fotolista

Bergen den 8/9 1983

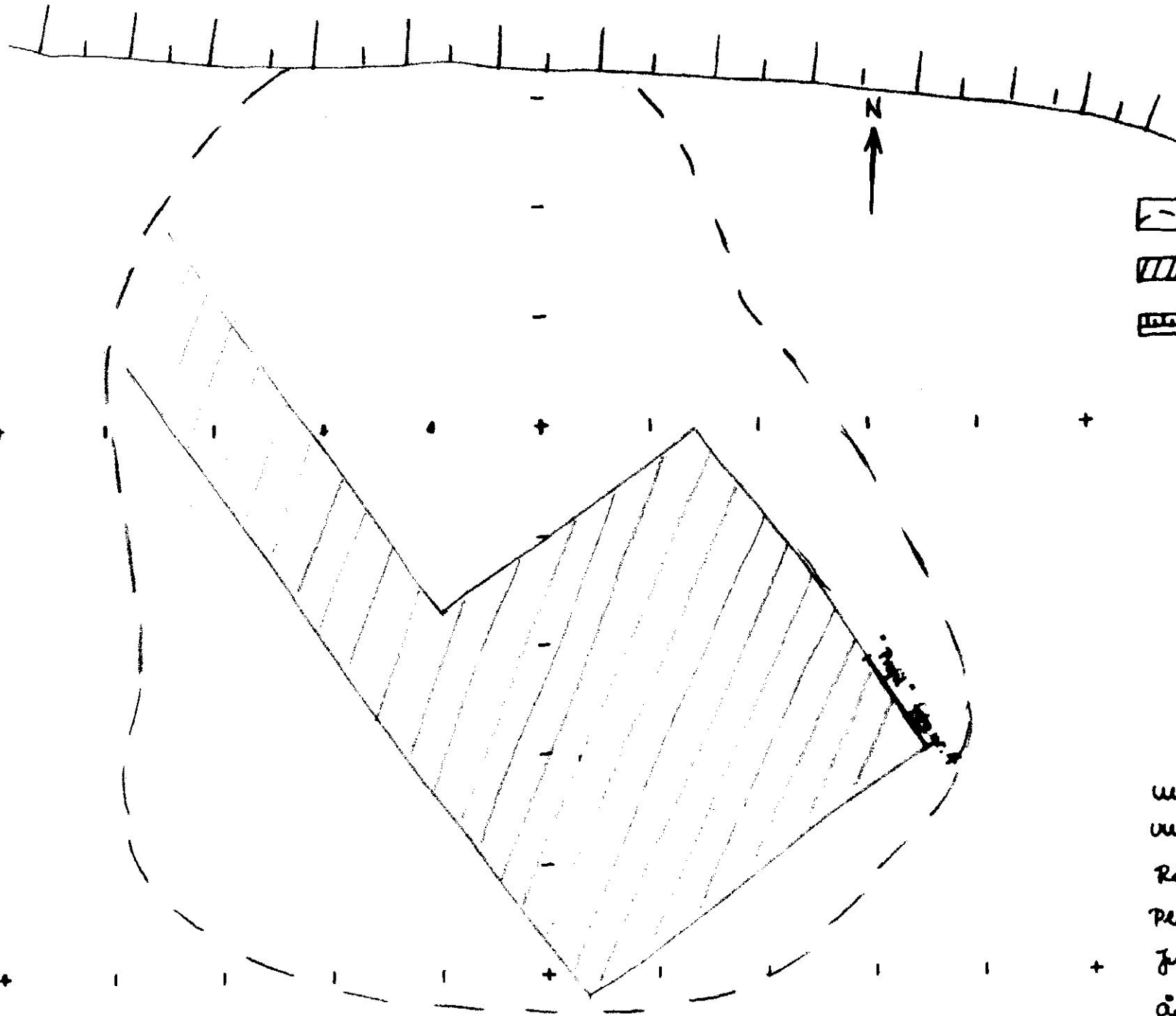
Åsa Dahlin Hauken




Åsa Dahlin Hauken

Fotolista Ulsnes gnr. 133/ 2, Ullensvang k. Ho.
Fk.nr. 4

Diapositiv

Fotonr	Motiv
1)	Rösresten efter röjning, mot NV
2)	Rösresten efter röjning, mot NO
3)	Rösresten efter röjning, mot V
4)	"Profil", ca 1 m lång, N-S, i rösets NÖ del, mot V.
5)	Det totalundersökta området, mot NV
6)	D:o, mot V
7)	D:o, mot Ö



-  Rårestens avgränsning
-  Totalunderbikt område
-  Fjällkanten

Utsnitt qnr. 133 kv. 2
 Utsnitt av Kordalens
 Rårest fj. nr. 4
 Planritning Skala 1:50
 Juni 1983
 Åsa Dahlén Hauken