B 15042

029421

Sak 105/85.

Innberetning v/ Dagrun Brattset 17.09.87

innberetningsdato

~~Vikane~~ Grøsvik gnr. 29 bnr. 3-4 fk.nr.

gardsnavn

Vaksdal Hordaland

kommune fylke

Olav Grøsvik 5290 Stamneshella

eier/bruker postnummer/adresse

Ang. Testgraving av ein hellar i Ystadvika, Osterøy. 18.08.87

dato

Testgraving av ein hellar i Ystadvika den 18.08.87.
Arbeidet vart utført av Olaug Bergseth og Dagrun Brattset.

Gjennom Olav Grøsvik har Historisk museum fått melding om kollag i ein hellar. Grøsvik hadde greve i hellaren (sjå skisse) for å få sett opp eit gjerde der. I jorda han grov bort, fann han kol. Sonen Nils Grøsvik var med opp i hellaren og synte oss omtrentleg plassane der faren hadde greve.

foto manglar
forebels
Hva slags funn??

Hellaren ligg inst i Ystadvika i ulent lende som skrånar bratt ned mot sjøen i V. Han ligg ca. 50 m O for RV 569. Området er prega av blokkmark og bergryggar som stikk i dagen. Frå staden er det utsyn over fjorden mot Grøsvik i S og over mot andre sida av fjorden i V. H.o.h. ca. 28 m.

Hellaren, ei flyttblokk, måler ca. 15 m N-S og ca. 6 m OV. Innvendige mål er: 8,5mx3m, ut til dråpefallet. Takhøgda er 2,5m, på det høgste. I søre kant ligg det to heller, omlag 0,7x0.7 m store, samt blokker (sjå skisse).

Vi tok to prøvestikk, stikk I og II inne i hellaren, og eit stikk III utanfor i avfallsdyngen. Prøvestikka I og III var funnførande (sjå prøvestikkskjema).

I prøvestikk I var det tre kollag. Vi tok ut fire C14-prøver. Ei prøve fra kvart av laga, men to frå lag I (topp) for å vera sikre på at vi hadde nok kolbitar.

Alle jordmassane frå prøvestikka vart tørrsolda, med unntak av dei tre siste bøttene frå stikk III. Desse vart solda i vatn.

Bergen den 17.09.87

Dagrun Brattset

Dagrun Brattset

KARTUTSNITT

M=1:5000

N

hellar

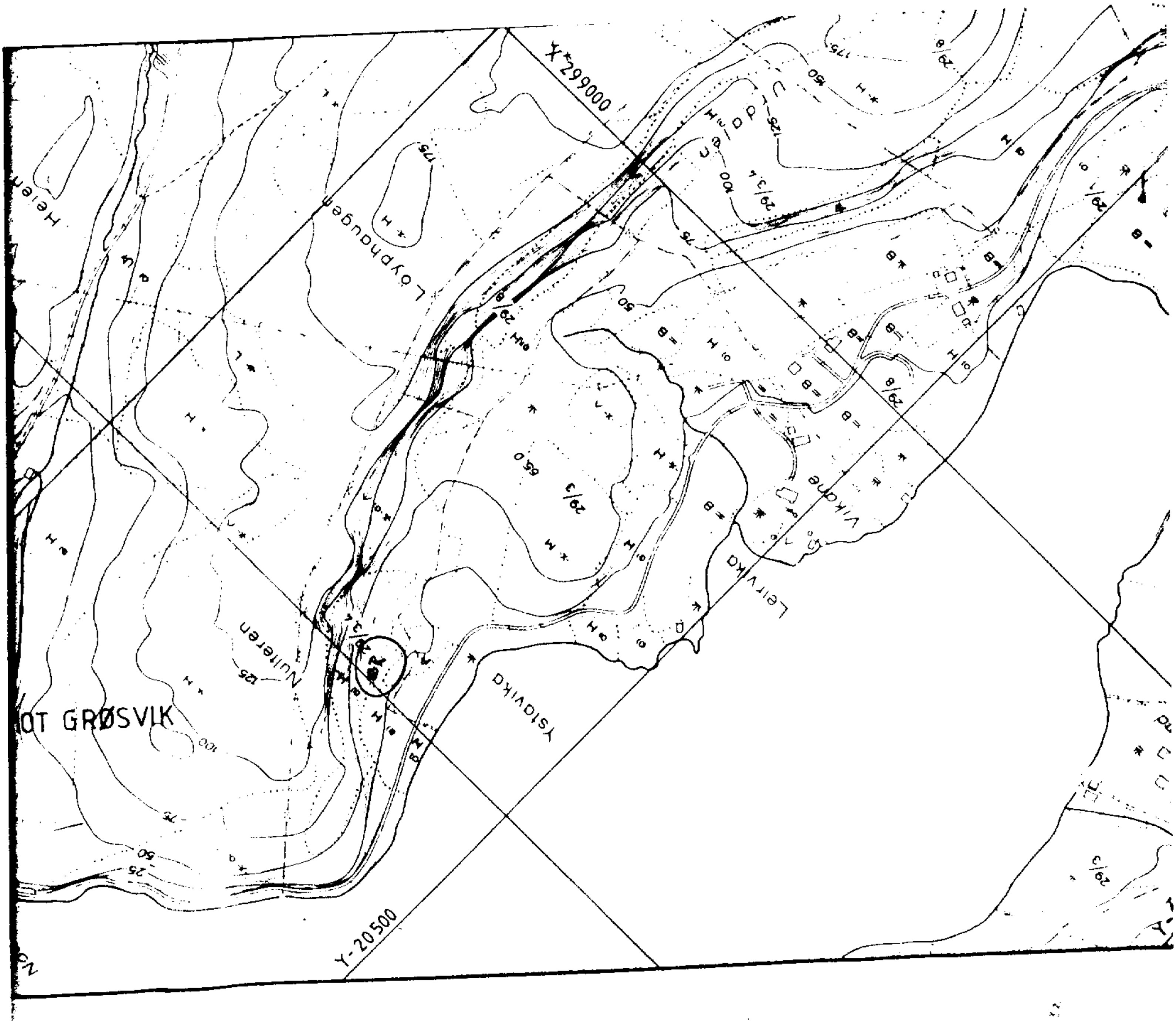

YSTADVIKA, hellar
SKISSE
N ←

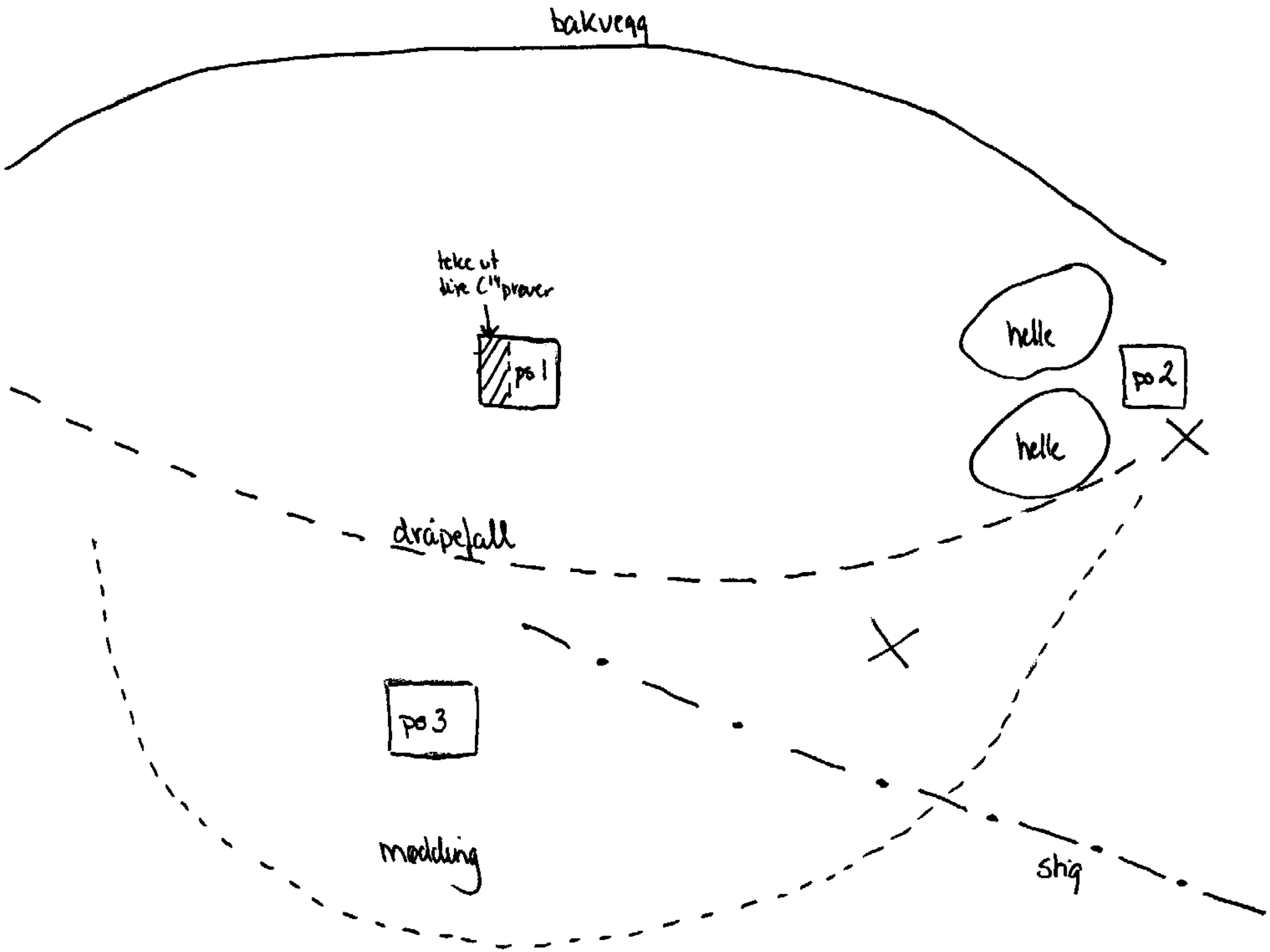

X omr. der Olav Gresvik
har teke bort jordmassar

Dagrun Brattset
17/9-87

YSTADVIKA, hellar

PRØVESTIKKSKJEMA

prøvestikk nr.	1		2		3	
mål	30 x 40cm (utvida til 42x50 C14 uttak)		26 x 33cm		34 x 40cm	
djupn	46cm		45cm		70cm	
funn	4 flintavslag brent nøtteskal				ubrent nøtteskal brent bein	
stratigrafi						

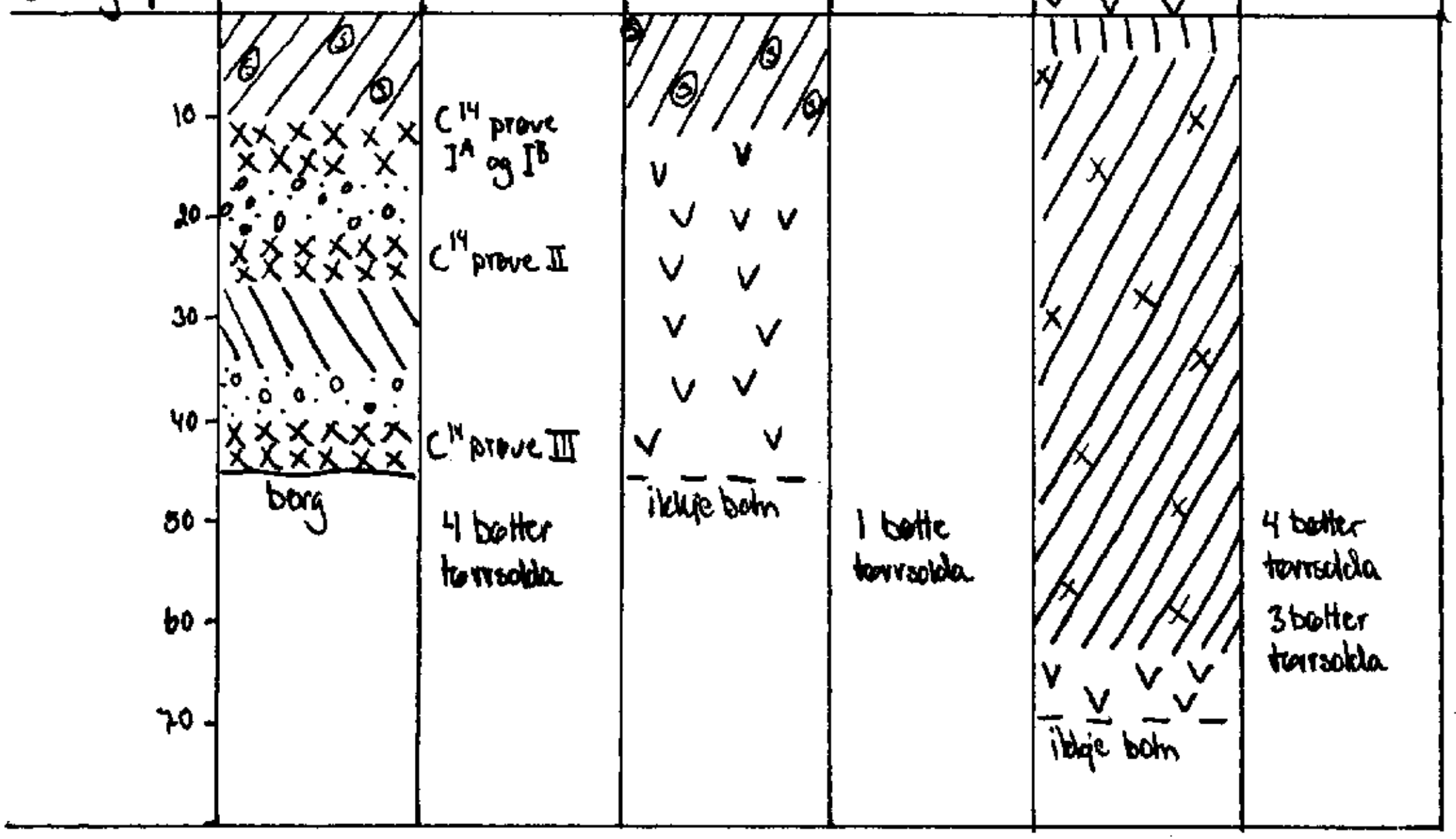

TEGNFORKLARING

- torv
- jordblanda sand
- kol
- forvitra steinar / raud sand
- brun jord m/kolbetar
- gul / brun jord, steril

INNBERETNING

	1)	Hellar	, Ystadvika	X	C^{14} prøver ok funn
X	2)	veg	, Kallestadsund - Gammersvik		
X	3)	areal	Storetriangelen	X	prehl. m/ gravhaug
X	4)	"	Nordre Vangsnes	X	prehl. m/ gravhaugar
X	5)	"	Veganeset	X	Hellr. m/ kol
X	6)	veg	Sunde - Storehaug		
X	7)	"	Husevåg - Ramsvik	X	Raudasteinen
X	8)	"	Haugsvatn - Kringla		
	9)	"	Raundalen	X	[illegible] kolgrøpe.
X	10)	areal	Haljem		
X	11)	areal	Skeisåsen		
	12)	areal	Knappeneset	X	to st. [illegible].