

1. side  
Konseptark for  
innberetninger.

husk dato for skrivning  
av innberetningen .....

gnr. og bnr. gjentas  
på linjen.

001365

Sak nr. 99/80

Innberetning v/ Tor Jarl Knudsen 16.03.1982  
dato

Strandkleiv (av Godøy) 124 18  
gårdsnavn gnr. bnr.

Godøy, Giske. Møre og Romsdal  
kommune fylke

Alfred Strandkleiv 6055 Godøy.  
eier/bruker

Husk dato for befaringen Ad Utgravning av hellekiste 13-15.05.-81.  
(dato)

Under pløyning hadde Oddvar Strandkleiv avdekket en horisontalt liggende helle, ca. 30 cm under torvoverflaten. Beliggenhet på den store terrassen ned mot sjøen, ca 200m NØ- for våningshuset og ca. 5m SØ- for stor jordfast stein. F.k. nr. 4/2.

Hellen ble dengang tatt opp av Oddvar Strandkleiv og transportert ned til ryddningssteinene ved ø- kanten av jordet. Bilde nr. 11.

Der steinhellen hadde ligget var det nå et søkk i jorda. Bilde nr. 13 og 15. Det ble besluttet å avtorve et mindre område rundt søkket. Ca. 30cm. under torvoverflaten kom det fram en steinpakning lagt opp av relativ jevnstore steiner. Steinpakningen er markert avsluttet i Ø- av to steiner på høykant. Bilde nr. 23 og 24 samt plantegn.

De to kanstilte steinene danner også vestre vegg i det rektangulære søkket. I Ø- og S- er veggene lagt opp av større strandsteiner. I Ø- er veggene lavere enn i de andre sidene. Bilde nr. 23 og 24. Her er det også en forsenkning eller grøft som går Ø- V-, og inntil steinene i østre delen av søkket. Dette kan være plyndringsspor.

Søkket eller kisten ble så gravd ned til auren , ca. 90 cm. under torvoverflaten. Massene besto av vanlig åkerjord. Det kunne ikke påvises trekull eller noen stratigrafi. Det ble heller ikke gjort funn av gjenstander eller deler av slike.

Når det gjelder steinpakningen så må det avtorves mer for å fastslå aggrensningen i S-, V-, og N-.

#### VURDERING.

Det er ikke tvil om at vi her står overfor et anlegg bygd av mennesker, og at det da sannsynligvis er et gravminne fra forhistorisk tid. Anlegget kan ha tilhørt den "veldige" røysa som har lagt rundt den store jordfaste steinen, f. k. nr. 4/2, eller nr 4/3. Den siste "var en haug like innafor 4/2, rund og flat 4m i tverrmål. Ein stor stein har lege midt på". Beskrivelsen til Per Fett passer godt med det anlegget som nå delvis er gravd fram, og som kan være en kiste like innenfor fotkjeden, altså en sekundær begravelse. Det må understrekes at anlegget ligger på Ø- siden av Godøy der gravrøysene ligger som perler på en snor langs hele den breie terrassen her.

Når det gjelder f. k. nr. 4/1, som er en langhaug 50 m S- for 4/2, så hadde Oddvar Strandkleiv pløyd for nært opp til denne. Han ble orientert om gjeldende bestemmelser som fastsetter en sikringsone på 5 m rundt fornminnet.

Bergen den 16. mars 1982.

*Tor Jarl Knudsen*

Tor Jarl Knudsen.

BILDE NR. 11: DEKNHELLE

12: F.K. NR. 4/1 MOT NØ

13: SØKKET FØR UTGRAVN.

14: " UNDER "

15: " " "

16: STEINPAKNINGEN

17: UTSIKT MOT S

18: DEN STØRRE IRDPASTE  
STEINEN.

20: UTSIKT MOT VALDERØY  
I NØ.

19: UTSIKT MOT KJERVÉ  
OG DREVVIK I Ø.

21: STEINEN OG SØKKET  
MOT N.

22: VANINGSHUSET MOT SV.

23: KISTEN SETT OVERPÅ.

24: — " —

25: — " —

26: — " —

28: — " —

29: KISTEN OG STEINPAKU  
MOT NV

30: — " —



MOT Ø.

31: — " —

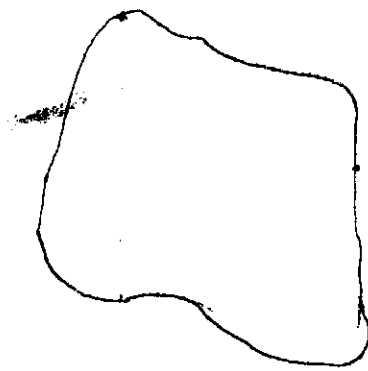
Film nr. 1 Leica 1198:11-31

Innberetning ved TOR JARL KNUDSEN

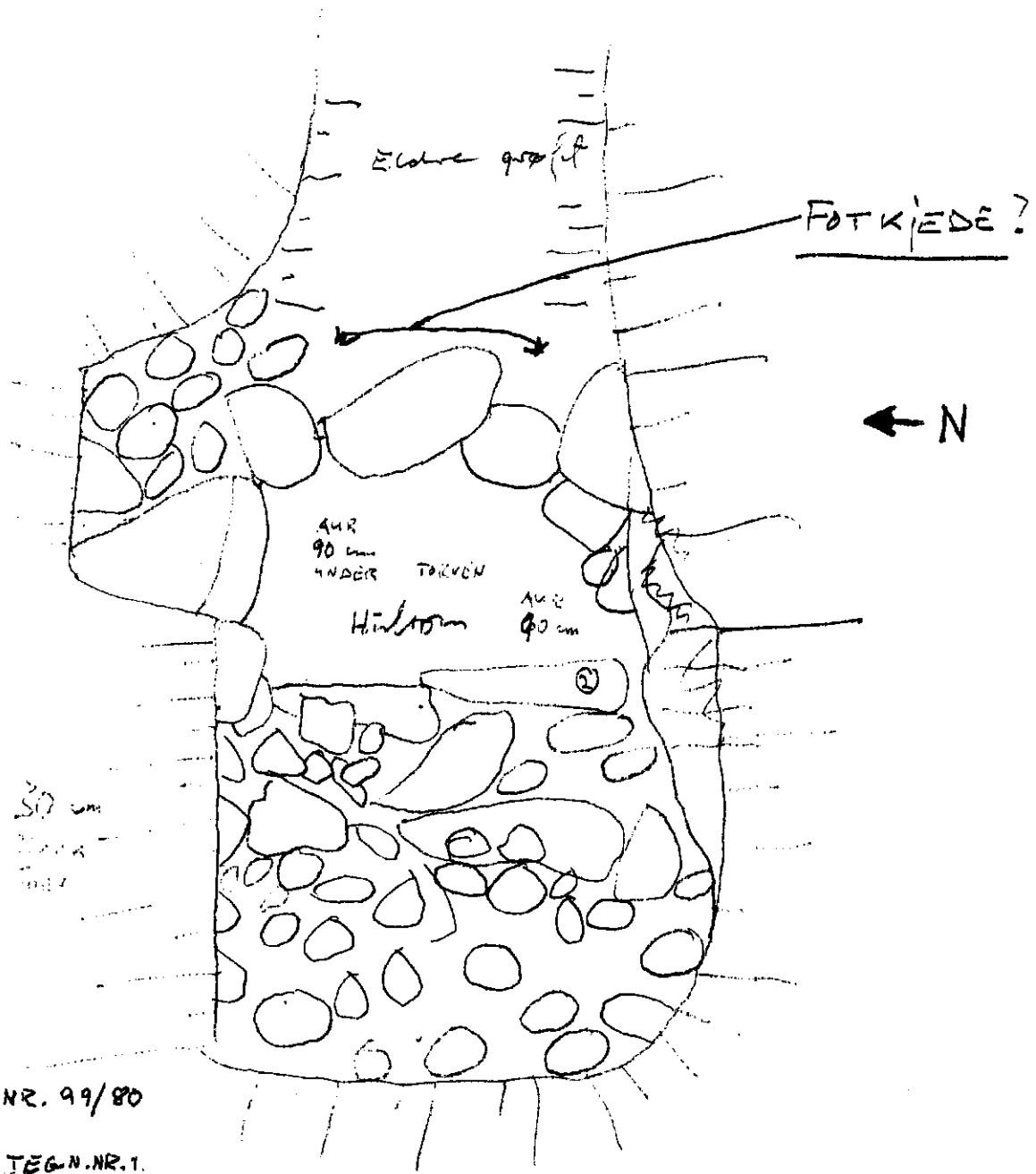
Dato 16.05.-1982



30/108



DEKKHËLLE



SAK NR. 99/80

PLANTEG.N.NR.1.

M: 1:20

STRANDKLEIV GNR. 124 B.NR. 18

GODØY GISKE

15.05. 1981

Tor Eirik Knudsen