

Innberetning v/ Arne J. Larsen

10.06.87

innberetningsdato

Kjerstad

gnr. 17

bnr. 10

fk.nr.

gardsnavn

Haram

Møre og Romsdal

kommune

fylke

Solveig Kjerstad

eier/~~XXXX~~

postnummer/adresse

Ang. Ettergraving av sterkt forstyrret hellekiste. 1. og 2.6.87,

dato

I midten av april 1987 meldte Kårstein Kjerstad over telefon til Arthur Fasteland at det under veiarbeid utenfor huset til Solveig Kjerstad var avdekt dekkheller i ei hellekiste. Den 20. mai var jeg på befaring på Kjerstad. Det var tre store heller som var helt eller delvis fremgravd og som lå i ei ujevn orientert rekke. Hellene hadde ligget og lå i forskjellige nivåer like under et tynt torvlag og tilsynelatende i overkant av en steinsamling uten klare avgrensninger. Hellene og steinsamlingen var avdekt ca.2m utenfor sørhjørnet på huset til Solveig Kjerstad. (fig. 1 - 3).

Ved befaringen ble det konstatert at den eventuelle kista var så sterkt forstyrret at den ikke kunne bevares i den tilstand den var i og neppe heller restaureres. Det ble besluttet å foreta en ettergraving av kista så raskt som mulig.

Ettergravningen ble foretatt i dagene 2. og 3. juni 1987 av Egill Reimers og undertegnede.

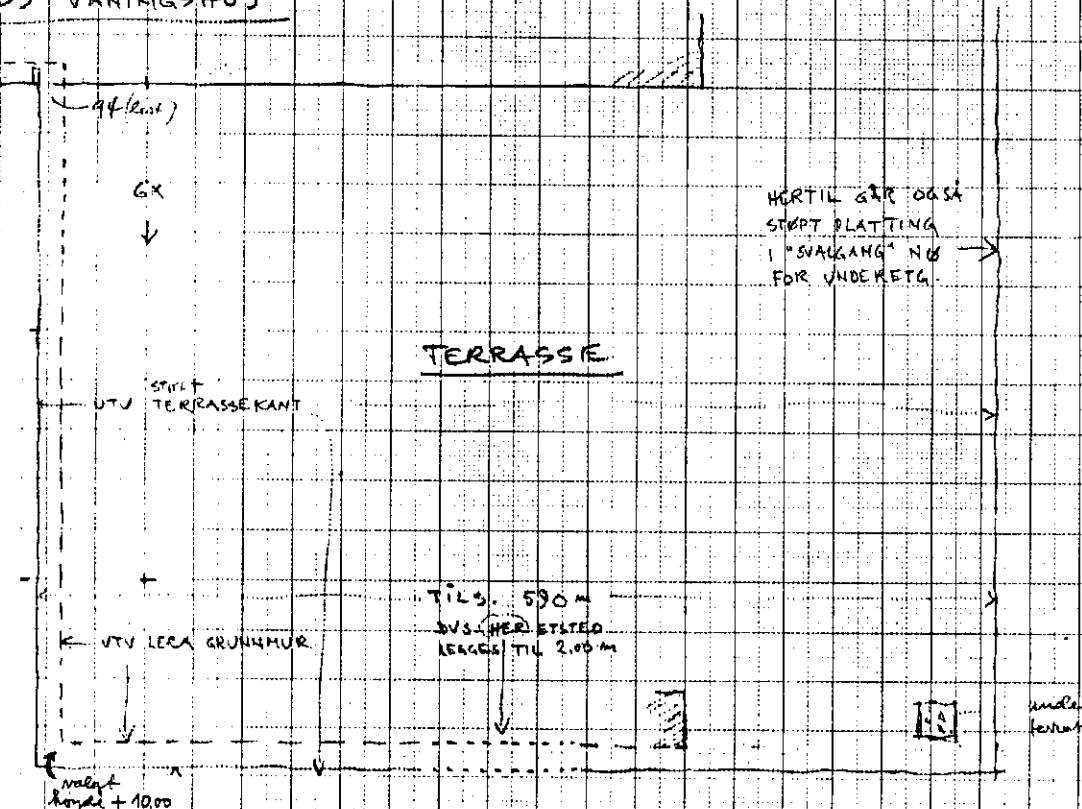

Innledningsvis ble alle steiner som lå løse i jordlaget omkring og nært opp til hellene fjernet. Målet med opprensingen var å få holdepunkter for avgrensning av og eventuelle strukturer i steinsamlingen. Opprensingen ga imidlertid ingen avklaring på avgrensingen og det kunne heller ikke registreres noe system i plassering av noen av steinene. (fig. ). Steinsamlingen fortsatte i alle retninger inn i uutgravd område.

SOLVEIG KJERSTADS VÅNINGSHUS


nr	høyt	avr. høyde	utvalg
1	138	962	
2	172		
3	171		
4	135		0x
5	137		
6	135		
7	148		
8	131		
9	138		
10	145		
11	171		
12	152		
13	130		
14	133		
15	126		
16	144		
17	144		
18	147		
19	135		
20	157		
21	156		
22	151		
23	175		
24	185		
25	168		
26	179		
27	174		
28	168		
29	169		
30	184		
31	147		
32	158		
33	136		
34	137		
35	145		
36	155		

ca høyde  
170-180  
170-180

56-950, d. skinn i "lønne" ca 30-40 cm brede, d. h. ca. 9-16-926



LUS STOR HELL  
OPPÅ TEKKEN



Solveig Kjerstad


KJERSTAD 7/6-87  
PLAN I



2 3 4 5 6 7



8 9 10 11 12 13

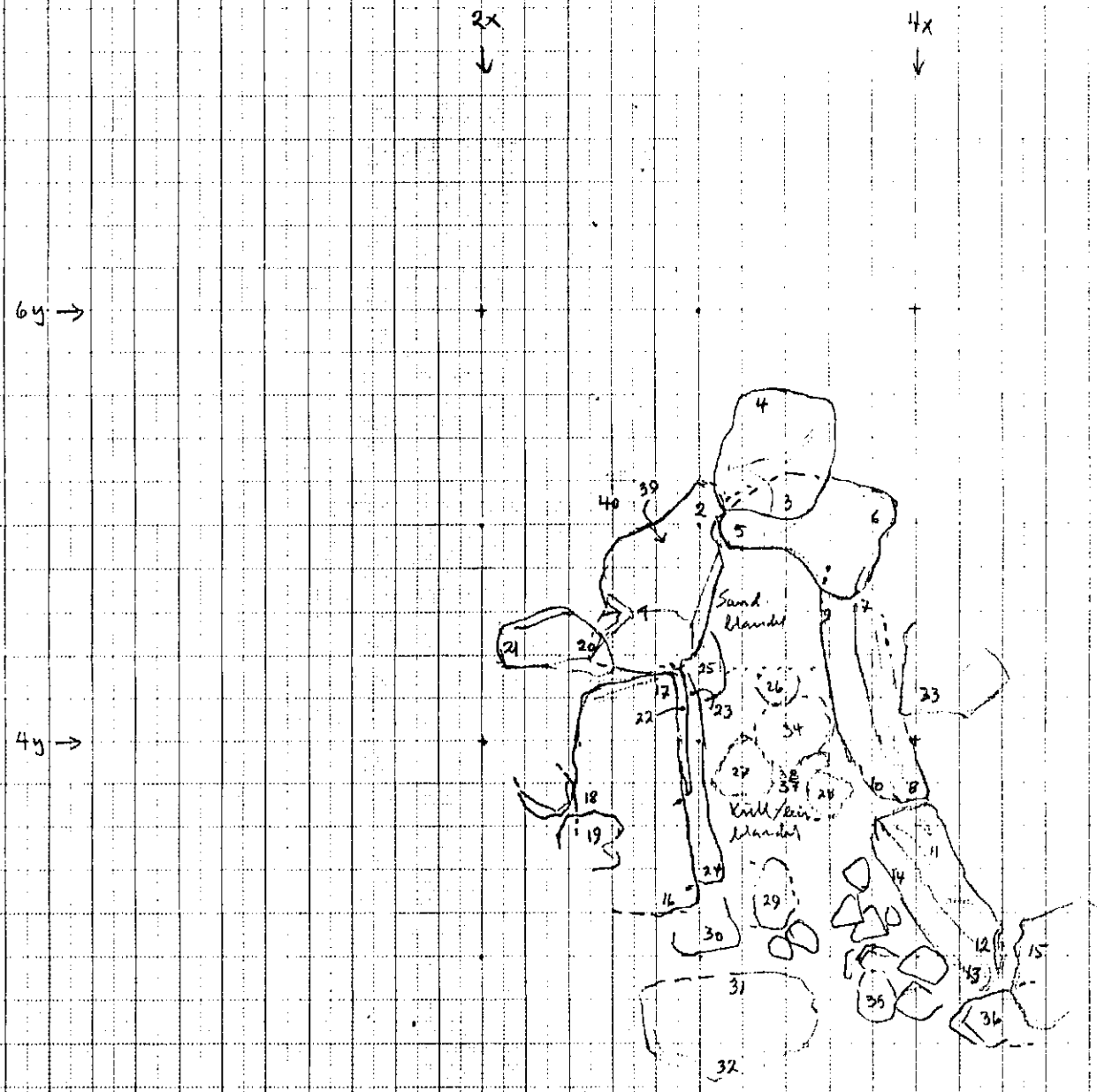


14 15 16 17 18 19



20 21 22 23 24 25

10.11.87  
 Kjerstad, gullgravstede



Årh = +11,00.  
 D.V.S. 100 cm OVER  
 OK. TERRASSE DEKKES.  
 SANDRE HJERNE SOM  
 ER VALGT = +10,00 M.

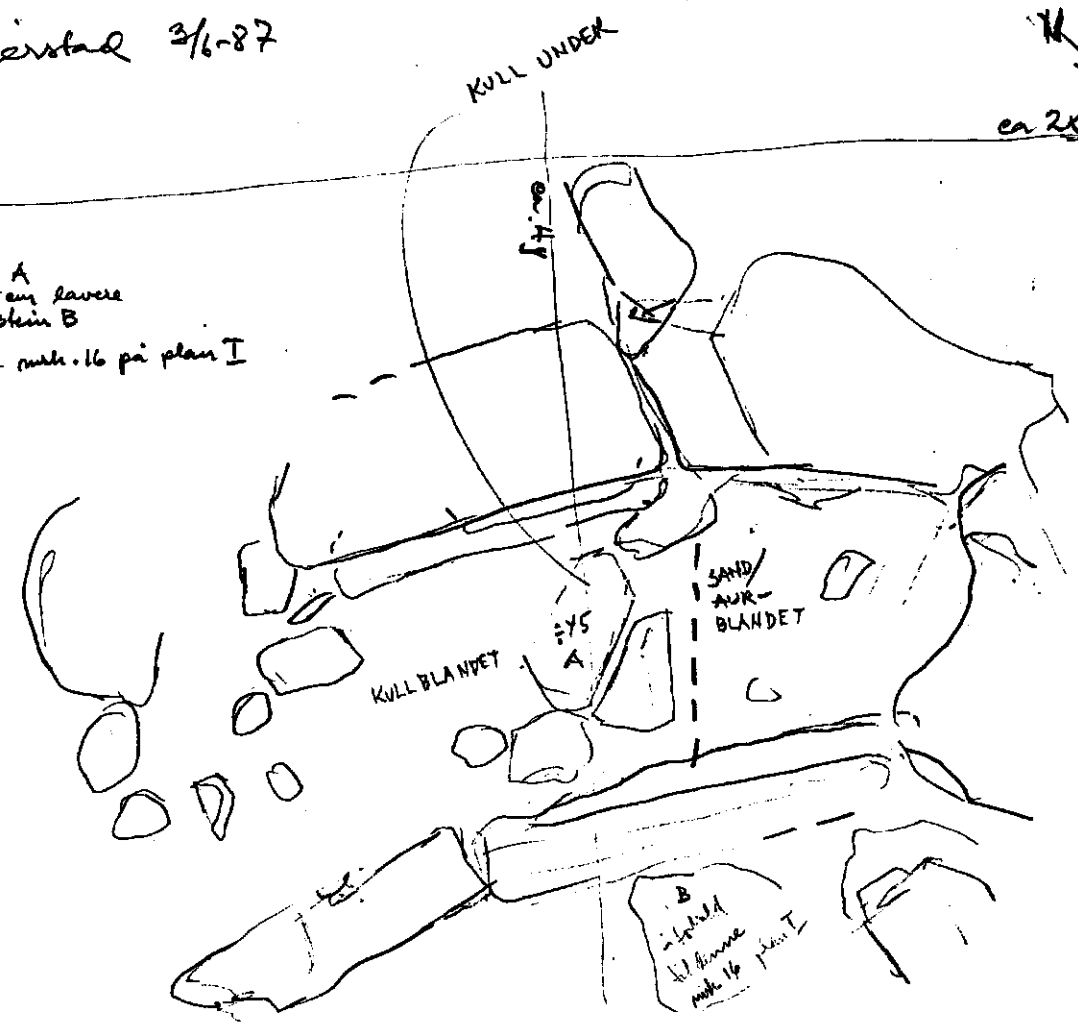
plot	Årh	
1	148	
2	161	
3	132	
4	154	
5	160	
6	148	
7	155	
8	152	
9	187	LAVESTE SYNLIG DEL
10	176	
11	161	
12	155	
13	193	LAVESTE SYNLIG DEL
14	198	
15	158	
16	175	
17	149	
18	179	
19	174	
20	186	
21	164	
22	164	
23	174	
24	182	
25	182	
26	191	
27	193	
28	194	
29	185	
30	187	
31	189	
32	174	
33	145	
34	202	
35	193	
36	183	
37	216	BUNN TVERKINGEN
38	201	TOPP
39	191	BUNN GRUP
40	174	BUNN GRUP

KJERSTAD 3/6-87  
 PLAN II

Ca - KOP1  
tilfeldig målestokk

Kjerstad 3/6-87

OK stein A  
ligger 45 cm lavere  
enn OK stein B  
stein B = msk. 16 på plan I



PLAN III