

004555

Innberetning v/ Åsa Dahlin Hauken

innberetningsdato

Bjørlykke gnr. 31 bnr. 3 fk.nr. 1/3
gardsnavn

Sande Møre og Romsdal
kommune fylke

Magne Løvoll 6148 Sørbranddal
eier/bruker postnummer/adresse

Adr. Utgravning av røys 7.-18. juni 1982
dato

Resymé:

Utgrävningen föranleddes av att ägeren, Magne Løvoll, den 14/6-79 søkte om frigivning av två gravrösen på sin egendom p.g.a. nyodling. Museet bifalldes ansökan 29/8-79.

Deltagare på utgravningen var Ole Dag Arntzen, Evy Berg, Tove Hjørungdal, Brit Solli samt under-tecknad, som fungerade som ledare. Utgravningen varade 7.-18. juni 1982.

Den ursprungliga planen var, att både fk.nr.1/2 och 1/3 skulle grevas ut, men konservator Heid Gjøstein Resi lyckades overtala Magne Løvoll att låta den minsta, fk.nr.1/2 ligga.

Rösen ligger på stranden, ca.200m nedanför (d.v.s.NV) gårdshusen och ungefär 20m från själve strandkanten. Det är tämligen brant från terassen som gårdshusen ligger på och ner till stranden (jämför färgbild 29).

Rösen fk.nr.1/3 var ca.9m i diameter och 1m högt. I NV delen hade röset en krater, som delvis var fylld med sand och dessutan låg det på röset en del stora block som uppenbarligen inte hörde dit. Rösets S sida var förstörd, så att röset här slutade tvärt och stod som en vägg, nestan 1m hög.

Röset delades in i två ungefärligt lika store delar av en N-S gående profil och rösets V del blev först grävt. Röset var i det närmaste jord-

fritt och byggt av runde/kantrunda block, de fleste över 50cm i st.m. och över 25kg i vikt. Vi avlägsnade alla block utom det nederste lagret, som f.ö. mest bestod av jordfasta block, eller block som var så store att de inte gick att flytta på. Det kom inte till syne några konstruktioner och inga av de kvarvarande blocken kunde vara hällar till ett ev. kistlock på en nedgrävd skelettgrav.

Vi koncentrerades oss då om att fullföra ett profilschakt, ca.1,2m brett (från 48.8y - 50y) som grävdes ned till steril. Mot botten av röset fann vi några små kolfläckar som vi tog 14C-prov av. (Prov B 13387/nr.1, 2, 3 och 5). Vi fann också 1 stk. flintavslag, men ingenting annat.

Dag 6 tog vi upp ett schakt i rösets Ö del, från ca. 55x till 57,6x och 2m brett. Den S delen av schaktet såg ut som en mindre skräphög med sand, papper, plåtkorkar m.m. men efter att detta var avlägsnat gav schaktet intryck av att vara orört.

Schaktet blev så småningom utvidgat till att omfatta 54x-58,2x och 50-52,5y. Längst ned i botten på schaktet fann vi ett lager svart jord med stora kol-bitar. Det sträckte sig över hela schaktet, men gick inte in under det stora blocket i schaktet. Vi tog ut ett 14C-prov från dette lager. (B 13387/4 prov nr.4). Det blev inte funnet några brända ben eller föremål i lagret.

Omedelbart under detta lager kom sterilen, med ett ganska kompakt lager förvittrad sten först.

Resten av röset Ö del grävdes med grävskapa. Inte heller här fann vi några konstruktioner av något slag. Kollagret fanns också i denne del av röset, från ca.57x till 60,8x i 2-2,5m bredd, men här fann vi inte heller brända ben eller några föremål.

Tolkning: Trots att vi inte funnit varken brända ben eller föremål, ligger tolkningen av

röset som gravröse närmast till hands. Det kan ju hända att liket har varit så dåligt bränt, att det försvunnit helt och hållet. Det svarta jordlagret med kol-bitar tolkas då som brandlager, resterne av likbålet.

Bergen, den 10.sept.1982

Åsa Dahlin Hauken

Fyndliste Bjørlykke

1. (B 13387/6) 1 stk. flintavslag, funnet i fyllningen.
60,55x / 49,40y / 162 x

14C prov:

1. (B 13387/1) 59,4x / 50y / 189z
2. (B 13387/2) 58,17x / 46,7y / 176z
3. (B 13387/3) 56,83x / 47,7y / 200z
4. (B 13387/4) 56,4x / 51,6y / 177z
5. (B 13387/5) 58,17x / 48,7y / 193 z

Fotolista

Svart-vitt.

1-6 utgår

- 7,8 Röset avtorvat, mot Ö.
9. Röset avtorvat, mot S
10. Röset avtorvat, mot N.
11. Röset med ett lager sten borta, mot Ö.
12. D:o mot S
13. D:o mot N
14. Profil, S halvan
15. Profil, N halvan
16. Fk.nr. 1/2 mot SV

Färgfilm, diapositiv

1-4 utgår

5. Röset avtorvat, mot Ö
6. D:o, mot S
7. D:o, mot N
8. Röset med ett lager sten borta, mot Ö
9. D:o, mot S
10. D:o, mot N
- 11-26. Rösets profil. Varje halvmeter från S till N. Mot Ö.

Fotolista Bjørlykke forts.

färgfilm

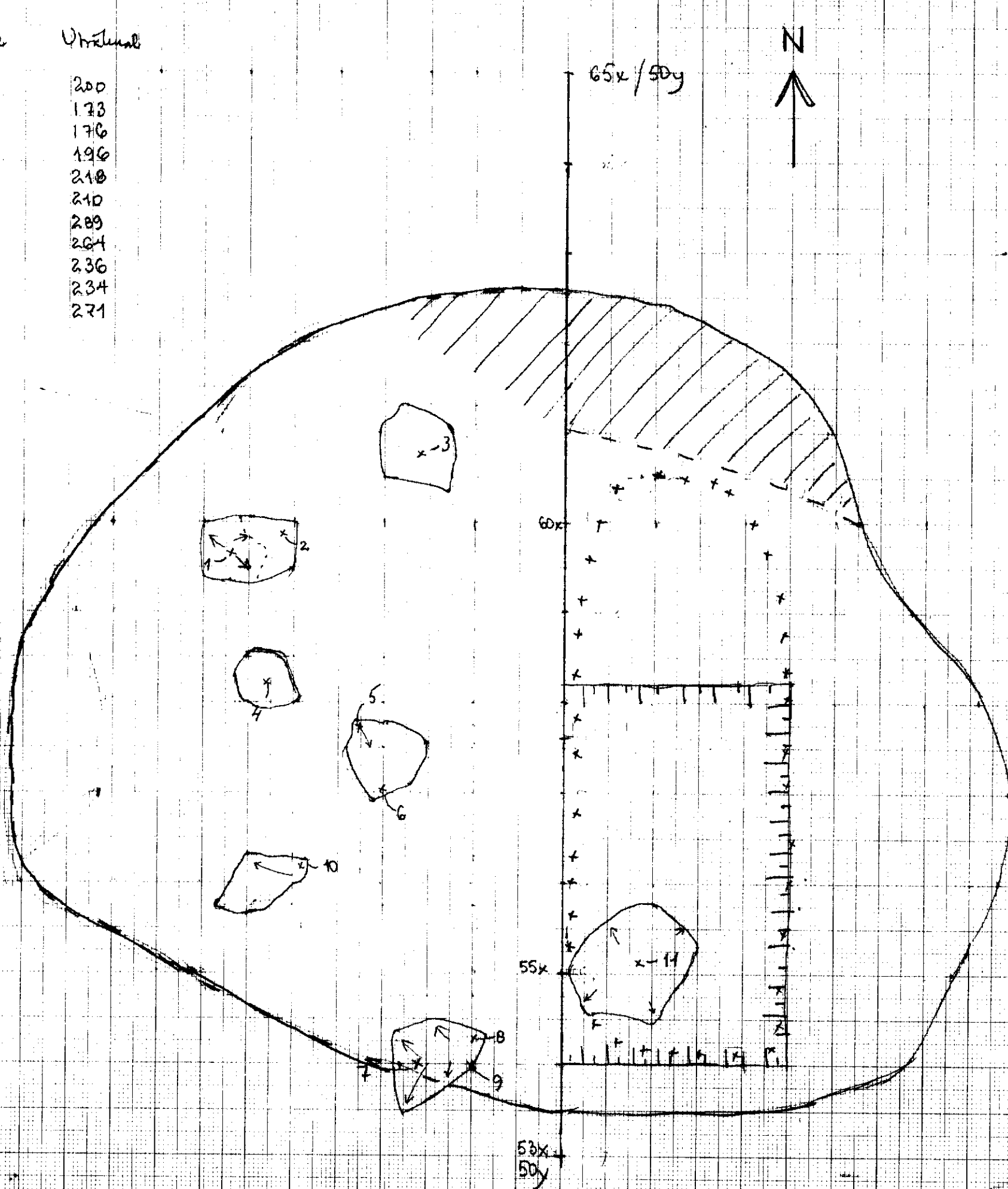
27. Utsikt mot NV, mot Sandsøye och Voksa
28. Utsikt mot ÖNÖ, in i Rovdefjorden
29. Bild mot SÖ av röset i förgrunden och med gården uppe i backen.
30. Utsikt mot SV mot fjället och forsen.
31. Fk.nr. 1/2 mot SV
32. D:o mot N
33. D:o mot Ö
- 34.35.Fk.nr.1/3.Östra halvan, rösbotten, mot S.





Färgfilm 2 (tagen vid Heid Gjøstein Resis besøk i maj)

16. Fk.nr. 1/3, mot NV
17. Fk.nr. 1/2, mot NV
18. Fk.nr.1/2, och 1/3 (till vänster) mot NV.

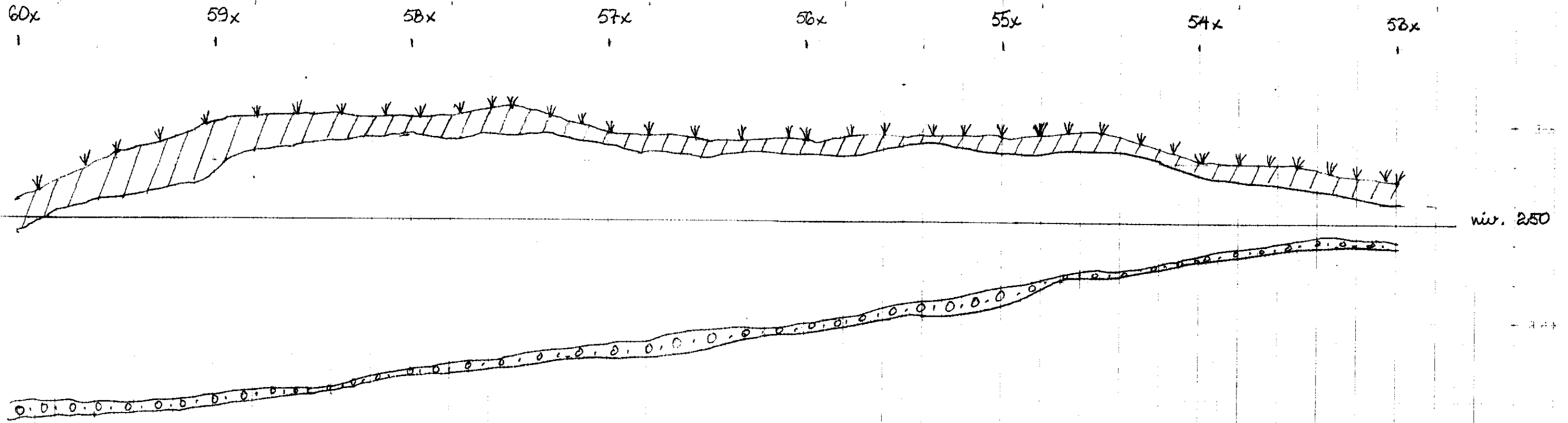
N:o. Fk 300 Jh 139




Avläse värde	Utmått
1) 39	200
2) 66	178
3) 63	176
4) 43	196
5) 21	210
6) 29	210
7) 150	209
8) 172	204
9) 202	236
10) 202	234
11) 158	271

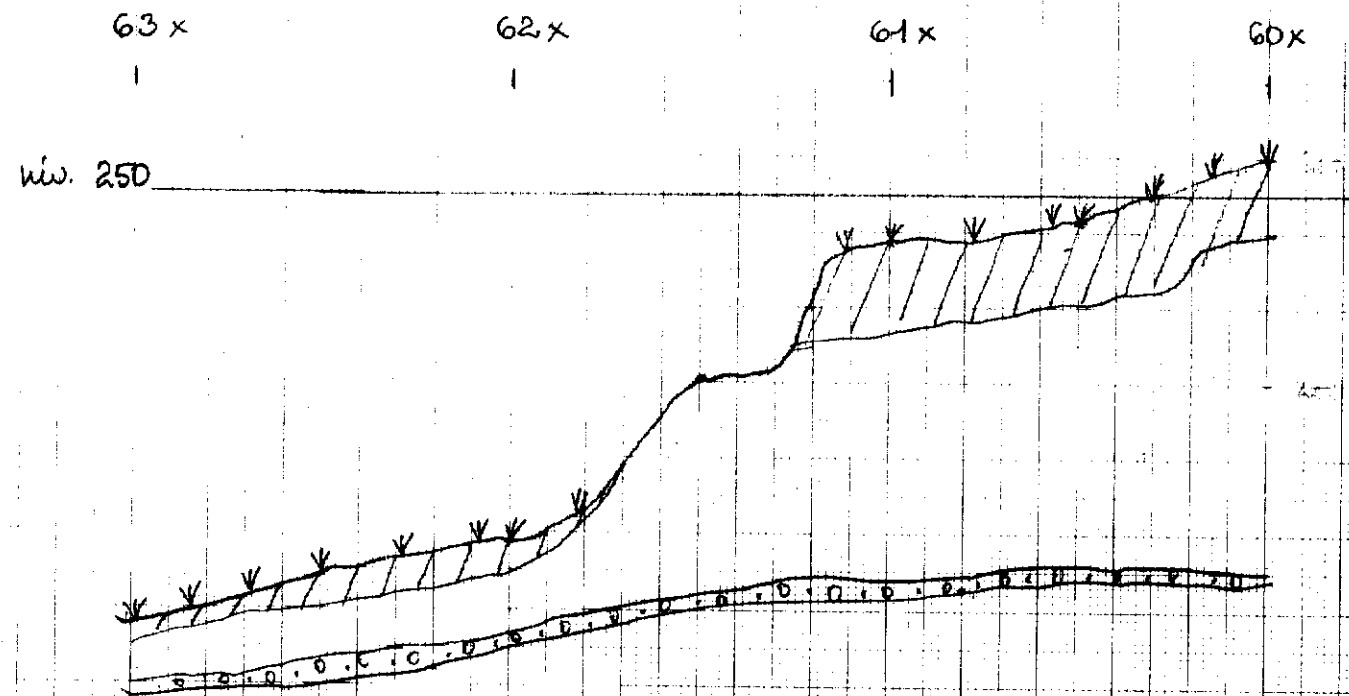


-  rösets avgränsning
-  ungefärlig gräns för kollager
-  schaktgräns
-  osäkert avlägsnad del

Björlycke gr. 31 bnr. 3
 Sande k. Møre og Romsdal
 Planritning f.k. nr. 1/3
 Skala 1:50
 Juni 1982
 Åse Hallin Hauken



-  Topplager (torv och gräs)
-  Steupackning
-  Stenil (orange, sandigt grus)



Björlycke gr. 31/3
 Sande k. More og Romsdal
 Profilritning (fl. nr. 1/3)
 N:5 gäende profil (50y)
 Skala H: 20
 Åsa Talien Hauken 1982